



JAKOBSWEG 2026

Essentieller Pilgerführer
Ab Sarria und Tui



Ausgabe April 2026

Jakobsweg 2026 - Essentieller Pilgerführer | Seite 1
 Sarria (Französischer Weg) → 114 km

Hallo, Pilger. Willkommen.



Susana und Antonio - Hamburguesería Señarís

Diesen Führer haben wir an einem Montagabend erstellt, **Susana und Antonio**. Es ist der 30. März 2026, ein sonniger Nachmittag, und wir sehen bereits die ersten Pilger den Hang hinaufsteigen, der vom Seminario Menor zur Avenida de Lugo führt.

Wir haben uns gedacht, wir sammeln einige Tipps, die uns von Pilgern erzählt wurden, die uns in unserem Lokal besuchen, sowie Daten aus den offiziellen Quellen des Jakobswegs.

Unser Ziel ist es, allen ein wenig Ruhe und Hilfe zu geben, die diese Seite besuchen und sich entscheiden, den Weg zu beginnen.

Wie man diesen Führer benutzt

Dieser Führer deckt alles ab, was du VOR dem Gehen wissen musst. Danach kannst du uns erzählen, wie es war.

- **Block 2:** Allgemeine Planung (wann, wie, Tempo)
- **Block 3:** Ausrüstung (was mitnehmen, was nicht)
- **Block 4:** Unterkunft (wo schlafen, wie reservieren)
- **Block 5:** Logistik (Anreise, Gepäcktransport)
- **Block 6:** Ankunft in Santiago (Kompostella, Kathedrale)
- **Block 7:** Wichtige Hinweise und Ressourcen

Bleib auf dem Laufenden

Die Termine für Musikgruppen, Messzeiten und besondere Veranstaltungen werden näher am Sommer bestätigt.



hamburgueseriasenaris.com/de/camino/

Scanne diesen Code für:

- Zusätzliche Tipps von Pilgern

Legende der Symbole

- ✓ 🏠 Unterkunft
- ✓ 🚚 Transport
- ✓ 🍽️ Essen
- ✓ 🏥 Gesundheit/Services

- ⚠️ Warnung / Wichtig
- 💡 Tipp vom Lokal
- 📱 Digitale Ressource (Web/App)
- 🎯 Hervorgehobene Empfehlung

Jakobsweg 2026 - Essentieller Pilgerführer | Seite 2

Warum Sarria und Tui?

Beide sind die beliebtesten Startpunkte, um die Kompostella zu erhalten. Warum? Weil sie mehr als 100 km von Santiago entfernt sind (erforderliches Minimum).

📍 Sarria (Französischer Weg)



Der Französische Weg ist der meistbegangene

Merkmal	Detail
Entfernung	114 km bis Santiago
Standard-Tage	5-7 Tage
Schwierigkeit	Mittel
Atmosphäre	Sehr sozial, der meistbegangene

Eigenschaften:

- Abwechslungsreiches Gelände: Wälder, Dörfer, einige asphaltierte Abschnitte
- Ausgezeichnete Infrastruktur: Herbergen alle 5-8 km
- Viele Services: Apotheken, Supermärkte, Geldautomaten
- Internationale Atmosphäre: Pilger aus aller Welt
- Perfekte Beschilderung: häufige gelbe Pfeile

Empfohlenes Profil: Erstes Mal auf dem Camino, du möchtest Leute kennenlernen, suchst Komfort und Services.

📍 Tui (Portugiesischer Weg)

Merkmal	Detail
Entfernung	119 km bis Santiago
Standard-Tage	6-7 Tage
Schwierigkeit	Leicht/Mittel
Atmosphäre	Sozial, ruhiger als der Französische

Eigenschaften:

- Flacheres Gelände: weniger Höhenunterschiede als der Französische
- Milderes Klima: weniger Kälte im Frühling/Herbst
- Gastronomischer Reichtum: galizisch-portugiesischer Einfluss
- Historisches Erbe: römische Brücken, Kirchen
- Weniger überlaufen: mehr Ruhe in der Hochsaison

Empfohlenes Profil: Du suchst weniger Menschenmassen, bevorzugst sanfteres Gelände, interessierst dich für luso-galizische Kultur.

Schnelle Vergleichstabelle

Merkmal	Sarria	Tui
Entfernung	114 km	119 km
Tage (std. Tempo)	5-7 Tage	6-7 Tage
Schwierigkeit	Mittel	Leicht
Gesamte Höhenmeter	~1.800 m	~1.400 m
Atmosphäre	Sehr sozial	Sozial

💡 Wenn es dein erster Camino ist und du Atmosphäre möchtest → Sarria. Wenn du Ruhe bevorzugst → Tui.

Jakobsweg 2026 - Essentieller Pilgerführer | Seite 3

Wann gehen? Die beste Reisezeit

Galicien hat ein atlantisches Klima: mild aber regnerisch. Jede Jahreszeit hat ihre Vor- und Nachteile.

Frühling (April-Juni)

 Temperatur	15-22°C
 Regen	Mäßig (April regnerischer)
 Besucher	Mittel (nimmt im Juni zu)

Vorteile:

- Grüne Landschaften, Blumen, lange Tage
- Weniger überlaufen als im Sommer
- Ideale Temperatur zum Wandern
- Alle Services geöffnet (ab Mai)

Nachteile:

- April kann regnerisch sein
- Einige Nächte frisch

Sommer (Juli-August)

 Temperatur	25-35°C (Hitzewellen möglich)
 Regen	Wenig
 Besucher	Maximum (Hauptsaison)




Vorteile:

- Sehr lange Tage (Sonnenaufgang 6:30, Sonnenuntergang 22:00)
- Alle Services geöffnet
- Festliche Atmosphäre, viele Pilger
- Apostelfeste (25. Juli)

Nachteile:

- Viel Hitze auf schattenlosen Abschnitten
- Herbergen voll (2-3 Monate vorher reservieren)
- Höhere Preise
- Menschenmassen auf einigen Abschnitten

Herbst (September-Oktober)

 Temperatur	18-25°C (Sept) / 12-18°C (Okt)
 Regen	Mäßig (nimmt im Oktober zu)
 Besucher	Mittel-Hoch (Sept) / Mittel (Okt)




Vorteile:

- Stabiles Klima im September
- Spektakuläre Herbstlandschaften
- Weniger überlaufen als im Sommer
- Weinlese, gastronomische Feste

Nachteile:

- Oktober regnerischer
- Kürzere Tage
- Einige Services schließen ab Mitte Oktober

Winter (November-März)

 Temperatur	5-12°C (kann im Januar auf 0°C fallen)
 Regen	Häufig
 Besucher	Minimum (sehr ruhig)

Vorteile:

- Keine Menschenmassen
- Spirituellere/introspektivere Erfahrung
- Niedrigere Preise
- Einzigartige Winterlandschaften

Nachteile:

- Viele Herbergen geschlossen
- Sehr kurze Tage
- Häufiger Regen
- Einige Services eingeschränkt

Unsere Empfehlung

Für den ersten Camino: **MAI, JUNI oder SEPTEMBER**

- Ideales Klima

- Weniger überlaufen als Juli/August
- Alle Services geöffnet
- Lange Tage

Jakobsweg 2026 - Essentieller Pilgerführer | Seite 4

Tempo und Etappenplanung

Es gibt kein "richtiges" Tempo. Es gibt DEIN Tempo. Diese Tabelle hilft dir, entsprechend deinem Fitnesszustand zu planen.




Empfohlene Tempi (Französischer Weg ab Sarria)

Schnelles Tempo

 Km/Tag	22-28 km
 Gesamtstage	5 Tage
 Profil	Mit Vorerfahrung, guter Fitnesszustand




- Tag 1: Sarria → Portomarín (22 km)
- Tag 2: Portomarín → Palas de Rei (25 km)
- Tag 3: Palas de Rei → Arzúa (29 km) ⚠️
- Tag 4: Arzúa → O Pedrouzo (19 km)
- Tag 5: O Pedrouzo → Santiago (15 km)

Standard-Tempo (Empfohlen)

 Km/Tag	18-22 km
 Gesamtstage	6 Tage
 Profil	Ideale Balance, die meisten Pilger

- Tag 1: Sarria → Portomarín (22 km)
- Tag 2: Portomarín → Palas de Rei (25 km)
- Tag 3: Palas de Rei → Melide (14 km) + Melide → Arzúa (15 km)
- Tag 4: Melide → Arzúa (15 km)
- Tag 5: Arzúa → O Pedrouzo (19 km)
- Tag 6: O Pedrouzo → Santiago (15 km)




Ruhiges Tempo

 Km/Tag	15-18 km
 Gesamtstage	7 Tage
 Profil	Anfänger, Familien, gemächliches Tempo

- Tag 1: Sarria → Portomarín (22 km)
- Tag 2: Portomarín → Palas de Rei (25 km)
- Tag 3: Palas de Rei → Melide (14 km)
- Tag 4: Melide → Arzúa (15 km)

- Tag 5: Arzúa → O Pedrouzo (19 km)
- Tag 6: O Pedrouzo → Santiago (15 km)
- Tag 7: EXTRATAG in Santiago (Ruhe, Besichtigung)

Sehr ruhiges Tempo



 Km/Tag	10-15 km
 Gesamtstage	8+ Tage
 Profil	Familien, eingeschränkte Mobilität, Senioren

Ohne Eile. Jedes Dorf, jede Kirche genießen. Extra-Tage können mitten im Camino eingefügt werden.



Empfohlene Tempi (Portugiesischer Weg ab Tui)

Standard-Tempo


 Km/Tag	18-20 km
 Gesamtstage	6-7 Tage

- Tag 1: Tui → O Porriño (18 km)
- Tag 2: O Porriño → Pontevedra (20 km)
- Tag 3: Pontevedra → Caldas de Reis (20 km)
- Tag 4: Caldas de Reis → Padrón (19 km)
- Tag 5: Padrón → Santiago (19 km)
- Tag 6-7: Extra-Tage in Santiago

Unsere Empfehlung

Für das erste Mal: **RUHIGES TEMPO (15-18 km/Tag)**

- Weniger Verletzungsrisiko
- Zeit, Landschaften, Kirchen, Dörfer zu genießen
- Kommst frisch in Santiago an
- Kannst Extra-Tage einfügen, wenn du müde wirst

 Lieber mit Lust auf mehr in Santiago ankommen als mit schlurfenden Füßen. Den Camino erinnert man, man leidet ihn nicht.

Jakobsweg 2026 - Essentieller Pilgerführer | Seite 5

Erforderliche Dokumente

Bevor du aufbrichst, stelle sicher, dass du ALL dies dabei hast. Einige Dokumente sind für die Kompostella unerlässlich.

✓ Pilgerausweis ("Pilgerpass")



Die Muschel ist das Symbol des Camino

Was ist das: Dokument, das bestätigt, dass du Pilger bist. Wird bei jeder Etappe abgestempelt (Herbergen, Kirchen, Bars, Rathäuser).

📍 Wo bekommst du ihn:

- In **Sarria**: Kirche Santa Mariña, Kirche El Salvador, Hauptherbergen
- In **Tui**: Kathedrale Santa María, Herbergen
- **Vor der Abreise**: Vereine der Freunde des Camino
- **Online**: Einige Vereine versenden ihn per Post

💰 Preis:

Kostenlos oder Spende (2-5€ empfohlen)

⚠️ Wichtig für die Kompostella:

- Mindestens 2 Stempel pro Tag (letzte 100 km)
- Stempel des Ankunftstages in Santiago
- Ohne Ausweis = keine Kompostella

✓ Personalausweis oder Reisepass

Gültig (nicht abgelaufen)

- Original (kein Foto oder Kopie)
- Erforderlich zum Abholen der Kompostella

💡 Hab auch ein Foto auf dem Handy für alle Fälle.

✓ Gesundheitskarte

EU EU-Bürger:

- Europäische Krankenversicherungskarte (EHIC)
- Kostenlos, bei der Sozialversicherung deines Landes beantragen
- Gültig in Spanien

🌐 Nicht-EU-Bürger:

- Reiseversicherung mit medizinischer Abdeckung
- Mindestens 30.000€ Abdeckung
- Muss Rücktransport einschließen

💡 Speichere die Nummer deiner Versicherung im Handy. Im Notfall ist keine Zeit, Dokumente zu suchen.

✓ Geld: Bargeld + Karte

🏠 Bargeld:

- 50-100€ in kleinen Scheinen mitnehmen (10€, 20€)
- Einige kleine Herbergen akzeptieren keine Karte
- Wasserstellen: 1€-Münze mitnehmen
- Geldautomaten in größeren Dörfern verfügbar

🏦 Kredit-/Debitkarte:

- Wird an den meisten Orten akzeptiert
- Bank vor der Reise informieren (Sperrung vermeiden)
- Zwei Karten von verschiedenen Banken mitnehmen (für alle Fälle)

📱 Digitale Dokumente (Empfohlen)

Auf dem Handy speichern (und in der Cloud):

- ✓ Foto des Personalausweises/Reisepasses
- ✓ Foto der Gesundheitskarte
- ✓ Versicherungspolice
- ✓ Unterkunftsreservierungen (Screenshots)
- ✓ Notrufnummern

Der Rucksack: Dein Zuhause während des Camino

Die richtige Rucksackwahl ist die wichtigste Entscheidung. Ein guter Rucksack fällt nicht auf. Ein schlechter fällt ab km 3 auf.

Empfohlene Kapazität


Saison	Kapazität	Hinweise
Sommer (Juli-August)	35-40 Liter	Leichte Kleidung, weniger Schichten. Mehr Wasser (2-3L Minimum).
Frühling/Herbst (Apr-Jun, Sept-Okt)	40-45 Liter	Extra-Schichten (Fleece, Regenjacke). Dickere Regenbekleidung.
Winter (November-März)	45-55 Liter	Warme Kleidung, mehr Schichten. Nur für Erfahrene.

Maximales Empfohlenes Gewicht

10%-Regel

Der Rucksack sollte NICHT mehr als 10% deines Körpergewichts wiegen.

Dein Gewicht	Maximales Rucksackgewicht
50 kg	5 kg
60 kg	6 kg
70 kg	7 kg
80 kg	8 kg
90 kg	9 kg
100 kg	10 kg

 Wiege deinen Rucksack vor der Abreise. Zu Hause, mit der Badezimmerwaage: 1) Ohne Rucksack wiegen, 2) Mit Rucksack wiegen, 3) Die Differenz = Rucksackgewicht.

Wichtige Eigenschaften

 Suchen:

✓ SUCHEN:

- Gepolsterter Hüftgurt
- Breite, gepolsterte Träger
- Belüftete Rückwand
- Integrierte Regenhülle
- Mehrere Fächer
- Stockriemen

✗ Nicht suchen:

- Reiserucksäcke Typ "Koffer"
- Ohne Hüftgurt
- Zu viele Außentaschen
- Nicht wasserdichte Materialien

**Vor dem Kauf testen**

1. Lass ihn an deinen Körper anpassen
2. Gib Gewicht hinein (Testsäcke)
3. Geh 5 Minuten im Laden
4. Steige wenn möglich Treppen hoch und runter
5. Drückt er? → Probier einen anderen



Ein gut angepasster Rucksack macht sich in den Hüften bemerkbar, nicht in den Schultern.


Jakobsweg 2026 - Essentieller Pilgerführer | Seite 7

Ausrüstungsliste

Diese Liste ist das Ergebnis von 25 Jahren Erfahrung, was Pilger benutzen und was im Rucksack überflüssig ist.

Schuhe

Element	Menge	Hinweise
Trekking-Schuhe/Stiefel	1 Paar	EINGELAUFEN , nicht neu (2-3 Wochen vorher)
Sandalen/Flip-Flops	1 Paar	Duschen und Ruhe
Funktionssocken	3 Paare	Nahtlos, blasenfrei

 Trailrunning-Schuhe sind leichter als Stiefel und trocknen schneller. Für den Camino sind sie meist ausreichend.

Kleidung

Element	Menge	Hinweise
Funktions-T-Shirts	2-3	Schnelltrocknend, Baumwolle vermeiden
Lange Hose	1	Umwandelbar bevorzugt
Kurze Hose	1	Oder umwandelbar
Wechselkleidung für den Abend	1	Nur zum Schlafen/nach der Dusche
Fleece oder Sweatshirt	1	Wärmeschicht
Regenjacke	1	Wind- und wasserdicht (Poncho besser)
Unterwäsche	3 Wechsel	Funktionsmaterial, schnelltrocknend
Mütze oder Hut	1	Sonnenschutz
Leichte Handschuhe	1 Paar	Frühling/Herbst
Buff oder Tuch	1	Vielseitig

Die 3-Schichten-Regel:

1. Basisschicht: atmungsaktiv (Funktions-T-Shirt)
2. Mittelschicht: Wärme (Fleece)
3. Außenschicht: Schutz (Regenjacke)


Unterkunft und Hygiene

Element	Menge	Hinweise
Schlafsack	1	Oder Schlafsack-Inlett (Sommer). Komforttemperatur 5-10°C
Mikrofasertuch	1	Schnelltrocknend, kleine Größe
Basis-Hygienset	1	Mehrzweckseife (Stück nimmt weniger Platz ein)
Zahnbürste	1	Reisegröße
Toilettenpapier	1 Rolle	Einige Herbergen haben keins
Sonnenschutz	1	Lichtschutzfaktor 30-50
Lippenbalsam	1	Mit Sonnenschutz
Nagelknipser	1	Unverzichtbar

Gesundheit, Erste-Hilfe-Set und Extras

Gesundheit und Erste-Hilfe-Set

Element	Menge	Hinweise
Pflaster	10-15	Verschiedene Größen
Compeed (Blasen)	4-6	Verschiedene Größen
Binden	1-2	Elastisch
Entzündungshemmer	1	Ibuprofen oder ähnlich
Nadel und Faden	1	STERIL , für Blasen (unverzichtbar)
Alkohol	1	Zur Desinfektion von Nadel und Haut
Sterile Gaze	4-6	
Heftpflaster	1	Stoff oder Papier
Durchfallmittel	1	Für alle Fälle

 **Für Blasen:** 1) Mit Alkohol reinigen, 2) Nadel über Feuer halten, 3) Blase anstechen (Haut nicht entfernen), 4) Zum Abfließen drücken, 5) Compeed oder Binde auftragen.

Extras und Sonstiges





Element	Menge	Hinweise
Trinkflasche	1-2	1-1,5L Minimum
Powerbank	1	Tragbares Ladegerät (Minimum 10.000 mAh)
Ohrstöpsel	1 Paar	Für laute Herbergen
Schlafmaske	1	Für Herbergen mit Licht
Kleines Messer	1	Multifunktional
Kugelschreiber	1	Für Pilgerausweis
Plastiktüte	2-3	Für schmutzige Wäsche
Regenhülle	1	Für den Rucksack (falls nicht vorhanden)
Pfeife	1	Notfälle
Stirnlampe	1	Für frühen Aufbruch (optional)

 **Elektronik**

Element	Menge	Hinweise
Handy	1	Mit Offline-Karten
Ladegerät	1	
Kopfhörer	1 Paar	Für lange Etappen
Kamera	1	Optional, wenn du nicht das Handy benutzt

 **Häufige Fehler beim Rucksackpacken:**

Neue Schuhe mitnehmen (2-3 Wochen vorher einlaufen)




-  Zu schwerer Rucksack ("für alle Fälle")
-  Keine Nadel und Faden (unverzichtbar für Blasen)
-  Baumwollkleidung (trocknet nicht, kühlt aus)
-  Rucksack vor der Abreise nicht testen

Jakobsweg 2026 - Essentieller Pilgerführer | Seite 9

Unterkunftstypen

Es gibt drei Haupttypen von Unterkünften. Jeder hat Vorteile, Nachteile und Regeln.

Öffentliche Herberge

 Preis	Kostenlos oder Spende (5-10€ empfohlen)
 Zimmer	Gemeinschaftsschlafsäle (20-50 Personen)
 Bad	Gemeinschaftlich

✔ Vorteile:



- Günstig
- Authentische Pilgeratmosphäre
- Leute aus aller Welt kennenlernen
- Stempel im Pilgerausweis garantiert

⚠ Nachteile:

- NICHT reservierbar (Reihenfolge der Ankunft)
Laut (Schnarchen, Leute kommen/gehen)
- Weniger Privatsphäre
- Strenge Regeln (Sperrstunde 22:00)
- Nur eine Nacht pro Pilger

💡 In der Hochsaison (Juli-August) vor 14:00 Uhr ankommen. Wenn du spät ankommst, bleibst du draußen.

Private Herberge

 Preis	12-25€ / Person
 Zimmer	Schlafsäle (8-20 Personen) oder privat
 Bad	Gemeinschaftlich oder privat

✔ Vorteile:

- RESERVIERBAR (garantiert)
- Komfortabler als öffentliche
- Weniger überlaufen
- Einige haben Privatzimmer
- Flexiblere Zeiten

⚠️ Nachteile:

- Teurer
- Weniger "traditionelle" Atmosphäre
- Unterschiedliche Qualität (vorher Bewertungen lesen)

💡 Private Herbergen sind ideal für: Hochsaison (du sicherst dir ein Bett), Gruppen die zusammen sein wollen, Tage an denen du sehr müde bist.

🏠 Hotel / Pension / Gasthaus

💰 Preis	30-80€ / Zimmer (Einzel oder Doppel)
🛏️ Zimmer	Privat mit Bad
🚿 Bad	Privat

✅ Vorteile:

- Volle Privatsphäre
- Eigenes Bad
- Ruhe und Erholung garantiert
- Keine strengen Zeitregeln
- Mehrere Tage möglich

⚠️ Nachteile:

- Teuer
- Isoliert von anderen Pilgern
- Weniger Camino-Atmosphäre

🏆 Hybrid-Strategie (die am besten funktioniert)

- **Unter der Woche (Montag-Donnerstag):** Öffentliche Herbergen → Weniger Leute, du bekommst leicht ein Bett
- **Alle 3-4 Tage:** Ein Hotel/Pension → Echte Erholung, ruhige Dusche, Wäsche waschen

Jakobsweg 2026 - Essentieller Pilgerführer | Seite 10

Empfohlene Unterkünfte pro Etappe

Diese Auswahl basiert auf echten Erfahrungen von Pilgern, die unser Lokal besucht haben. Richtpreise 2026.

Französischer Weg (Ab Sarria)

Etappe 1: Sarria (Start)

Herberge	Preis	Hinweise
Herberge San Lázaro	12-15€	Küche, Wäscherei, Massagen. 400m vom Start.
Hostel Andaina	18-22€	Moderne Kapsel-Betten, Hochgeschwindigkeits-WLAN.

Etappe 2: Portomarín

Herberge	Preis	Hinweise
Herberge Ferramenteiro	15€	Blick auf den Miño-Fluss, Restaurant in der Nähe.
Herberge A Loira	12€	Küche, Wäscheständer, Schließfächer.

Etappe 3: Palas de Rei

Herberge	Preis	Hinweise
Herberge Zendoira	14€	Ausgestattete Küche, Aufenthaltsraum, Garten.
Herberge O Camiño	12€	Familiäre Atmosphäre, Küche.

Etappe 4: Arzúa

Herberge	Preis	Hinweise
Herberge Los Caminantes	15€	Gemütliche Atmosphäre, Ruhebereich.
Herberge A Bodega	14€	Küche, Grill, Garten.

Etappe 5: O Pedrouzo

Herberge	Preis	Hinweise
Herberge Porta de Santiago	16€	Letzte Etappe, komfortabel, Wäscherei.
Herberge Santiago	14€	Küche, Schließfächer, Wäscheständer.

Etappe 6: Santiago

Herberge	Preis	Hinweise
Herberge San Lázaro	10€	Öffentlich. Eingang des Französischen Wegs.
Herberge Fin del Camino	15€	Privat. Nahe dem Obradoiro.
Seminario Menor	22-24€	Ruhig, Privatzimmer. Nahe Hamburguesería Señarís 😊

💡 In Santiago, wenn du dich vor der Kathedrale wirklich ausruhen möchtest, ist das Seminario Menor ausgezeichnet. Privatzimmer, Ruhe, gutes Frühstück.

Jakobsweg 2026 - Essentieller Pilgerführer | Seite 11

Tipps für Reservierung und Transport


Empfohlene Vorlaufzeit

Saison	Private Herbergen	Hotels
Hoch (Juli-August)	2-3 Monate vorher	3-4 Monate vorher
Mittel (Apr-Jun, Sept-Okt)	4-8 Wochen vorher	1-2 Monate vorher
Niedrig (November-März)	2-4 Wochen vorher	1-2 Wochen vorher

 **Öffentliche Herbergen:** NICHT reservierbar. Vor 15:00 Uhr ankommen (im Sommer früher).

Reservierungsplattformen


Plattform	Vorteile
Booking.com	Größte Auswahl, kostenlose Stornierung
Hostelworld.com	Spezialisiert auf Herbergen
Gronze.com	Spezifische Camino-Infos
Google Maps	Echte Bewertungen, direkte Telefonnummer

 Lies die **AKTUELLEN** Bewertungen (letzte 3 Monate). Eine Herberge kann sich in einem Jahr stark verändern.

Wie man zum Startpunkt kommt

Für Sarria (Französischer Weg)

Flugzeug + Zug:

- **Flughäfen:** Santiago (SCQ) - 85 km, A Coruña (LCG) - 100 km
- **Zug ab Santiago:** 1h 30min, 8-15€, 2-3 Züge/Tag
-  **Renfe:** 902 240 202 | www.renfe.com

Bus:

- **Ab Lugo:** 45 min, 4-6€, alle 1-2 Stunden
- **Ab Santiago:** 1h 45min, 6-9€


-  **Monbus:** 982 284 000 | www.monbus.es

Für Tui (Portugiesischer Weg)

Flugzeug:

- **Flughäfen:** Vigo (VGO) - 35 km, Santiago (SCQ) - 100 km, Porto (OPO) - 100 km


Bus ab Vigo:

- 50 min, 4-6€, alle 1-2 Stunden
-  **Atsa:** 986 288 393 | www.atsa.es

Gepäcktransport

Wie funktioniert es? Du lässt deinen großen Rucksack morgens an der Rezeption → er wird zur nächsten Unterkunft gebracht → du gehst nur mit einem kleinen Rucksack (Wasser, Essen, Regenjacke).

Service	Preis
Pro Etappe	5-7€
Komplettpaket (5 Etappen)	25-35€

 Viele Pilger ab 60+, die durch unser Lokal kommen, benutzen diesen Service. Ohne ihn hätten sie den Camino nicht machen können. Es ist nicht "schummeln". Es ist den Camino auf eine für deinen Körper nachhaltige Art zu machen.

Reiseversicherung

Nicht obligatorisch, aber sehr empfehlenswert. Ein Unfall auf dem Camino kann Tausende von Euro kosten.

EU EU-Bürger

✓ Europäische Krankenversicherungskarte (EHIC)

Was ist das: Karte, die Zugang zur öffentlichen Gesundheitsversorgung in Spanien (und anderen EU-Ländern) kostenlos gewährt.

Wie man sie bekommt:

- Online: Sozialversicherung deines Landes
- Persönlich: Sozialversicherungsämter
- Kostenlos
- Gültigkeit: 2-5 Jahre (je nach Land)

Was abgedeckt ist:

- ✓ Medizinische Versorgung in öffentlichen Krankenhäusern
- ✓ Notfälle
- ✓ Verschriebene Medikamente
- ✓ Krankenhausaufenthalt

Was NICHT abgedeckt ist:

- Rücktransport (in dein Land mit Krankenwagen/Flugzeug)
- Gepäckverlust
- Reiseabbruch
- Haftpflicht
- Private Gesundheitsversorgung

Nicht-EU-Bürger

⚠ Versicherung obligatorisch (sehr empfehlenswert)

Das spanische Gesundheitssystem ist öffentlich aber NICHT kostenlos für Nicht-EU-Bürger.

Kosten ohne Versicherung (Richtwerte):

Notfallkonsultation	100-200€
Röntgen	150-300€
Krankenhausaufenthalt (Tag)	500-1.000€
Medizinischer Rücktransport	5.000-15.000€

💡 Ein Knöchelverstauchung kann dich 3.000€ ohne Versicherung kosten. Eine gute Versicherung kostet 30-50€ für den gesamten Camino. Die Mathematik ist klar.

📋 Empfohlene Mindestabdeckung

Abdeckung	Empfohlenes Minimum
Medizinische Hilfe	30.000€
Rücktransport	50.000€
Reiseabbruch	3.000€
Gepäckverlust	1.500€
Haftpflicht	150.000€

📞 Notrufnummern

- 🚑 **Allgemeine Notfälle:** 112 (kostenlos, 24h, alle Sprachen)
- 🏥 **Medizinische Notfälle:** 061
- 👮 **Lokalpolizei (Santiago):** 092 / 981 542 323
- 📍 **24h-Apotheke (Santiago):** Calle Galeras, 9

Jakobsweg 2026 - Essentieller Pilgerführer | Seite 13

Ankunft in Santiago: Die Kompostella

Du bist angekommen. Die letzten 100+ km liegen hinter dir. Jetzt kommt das Praktische: die Kompostella und feiern.

Die Kompostella: Was ist das und wie man sie bekommt

Was ist das: Offizielles Zertifikat, das bestätigt, dass du den Jakobsweg aus religiösen oder spirituellen Gründen gemacht hast.

Voraussetzungen:

✓ Mindestens 100 km zu Fuß gegangen (die letzten 100 km)





✓ Oder 200 km mit dem Fahrrad

Pilgerausweis abgestempelt (mindestens 2 Stempel pro Tag)

✓ Religiöse oder spirituelle Motivation

⚠ Wichtig: Wenn deine Motivation nur touristisch oder sportlich ist, bekommst du ein anderes Zertifikat (nicht die traditionelle Kompostella).

Pilgerbüro

 Adresse	Rúa das Carretas, 33, 15705 Santiago de Compostela (5 Minuten zu Fuß von der Kathedrale)
 Telefon	981 568 846
 Web	oficinadelperegrino.com
 Öffnungszeiten (2026)	Täglich: 9:00 - 19:00 Geschlossen: 25. Dezember und 1. Januar

💡 Im Juli und August können die Warteschlangen 2-3 Stunden betragen. Geh früh (vor 9:00) oder spät (nach 17:00).

Aktualisierter Prozess (2026)

Schritt 1: QR-Code scannen

- Am Pilgerbüro siehst du ein Schild mit QR
- Mit dem Handy scannen
Persönliche Daten ausfüllen
- Du erhältst einen alphanumerischen Code

Schritt 2: Warten

- Bildschirme zeigen die Nummern in Echtzeit
- Du kannst dich setzen und warten
- Die geschätzte Wartezeit wird ständig aktualisiert

Schritt 3: Dokumente vorlegen

- Pilgerausweis mit Stempeln zeigen
- Personalausweis/Reisepass zeigen
- Motivation angeben (religiös / spirituell)
- Sie überprüfen, ob du die notwendigen Stempel hast

Schritt 4: Kompostella erhalten

- Du bekommst die Kompostella (kostenlos)
- Nur persönlich (wird nicht per Post verschickt)
- Du kannst zusätzliche Zertifikate kaufen (3-5€)



Richtwerte für Wartezeiten

Saison	Wartezeit	Beste Zeit
Januar-März	15-30 Min	Jede Zeit
April-Juni	30-60 Min	9:00 oder 17:00
Juli-August	2-3 Stunden	8:30 oder 18:00
September	1-2 Stunden	9:00 oder 16:00
Oktober-Dezember	15-60 Min	Jede Zeit

Jakobsweg 2026 - Essentieller Pilgerführer | Seite 14

Die Kathedrale und Traditionen

Die Kathedrale ist das Endziel. Hier erzählen wir dir, was zu tun ist und welche Traditionen du nicht verpassen solltest.

Die Kathedrale von Santiago




Obradoiro-Fassade der Kathedrale

Wichtiger Hinweis: Der Eintritt zur Kathedrale, um das Grab des Apostels zu sehen und die Messe zu besuchen, ist **völlig kostenlos**. Die Zahlung gilt nur, wenn du das Museum, die Dächer oder die Türme besuchen möchtest.

Öffnungszeiten und Preise (2026)




Konzept	Zeit	Preis
Kathedrale (Basilika) - freier Zugang	Montag bis Samstag: 7:00 - 21:00 Sonn- und Feiertage: 7:00 - 21:00	KOSTENLOS
Kathedralmuseum	Montag bis Samstag: 9:00 - 20:00 Sonntage: 12:00 - 20:00	7€ (allgemein) 10€ (mit Audioguide)
Pilger mit Pilgerausweis	Gleiche Museumszeiten	Ermäßigter Tarif

 Der Zugang zur Kathedrale erfolgt nach Ankunftsreihenfolge, ohne Reservierung. Die Kathedrale öffnet um 7:00 und schließt um 21:00.

Messezeiten in der Kathedrale (2026)

Tag	Zeiten
Werktage	07:30, 08:00, 09:30, 10:00, 12:00, 19:30
Sonn- und Feiertage	07:30, 08:00, 09:00, 10:00 (Kapitelmesse), 12:00, 13:15, 18:00, 19:30
Pilgermesse	12:00 (täglich) - Hauptkapelle

Pilgermesse


 Zeit	Täglich: 12:00
 Ort	Hauptkapelle der Kathedrale
 Dauer	45-60 Minuten

Der Botafumeiro:

Das berühmte riesige Weihrauchfass, das vom Kreuzgang der Kathedrale schwingt.

Wann es aktiviert wird:

- **Besondere Tage:** 25. Juli (Apostel), Weihnachten, Dreikönige, Ostern, Santiago der Kleinere (25. Mai)
- **Andere Tage:** Auf Anfrage (Spende 500-600€)
- Bei normalen Messen nicht garantiert

 Wenn du den Botafumeiro sehen möchtest, geh am 25. Juli (Apostelfest). Dann wird er am häufigsten verwendet. Für den Rest des Jahres ist es Glückssache.

Den Apostel umarmen

Was ist das: Tradition, hinter dem Hauptaltar hinaufzusteigen und die Statue von Santiago Apostel zu umarmen.

Wie man es macht:

1. Warte bis die Pilgermesse endet (ca. 13:00)

Folge der Schlange hinter dem Altar Steige die Treppe hinauf Umarme die Statue von hinten Steige auf der anderen Seite hinunter

Wann:

- **Nach der Pilgermesse:** Gegen 13:00-14:00
- **Auch nachmittags:** Nach den Messen um 18:00 oder 19:30

 Die Schlange kann lang sein (30-60 Min im Sommer). Wenn du es eilig hast, geh nachmittags nach der Messe um 18:00.

Das Grab des Apostels besuchen

Was ist das: Die Krypta, in der sich die Überreste des Apostels Santiago der Ältere befinden. Der Zugang ist KOSTENLOS.

Wo es ist:

- Unter dem Hauptaltar der Kathedrale
- Zugang von der Krypta (Hauptkapelle)

Öffnungszeiten:

- **Täglich:** 9:00 - 19:00
- **Preis:** KOSTENLOS

💡 Es ist ein emotionaler Moment für viele Pilger. Nimm dir Zeit. Es ist die Vollendung deines Camino.

Die Ankunft feiern

Du bist 100+ km gegangen. Du hast es dir verdient, das zu feiern.

Wo man in Santiago isst (authentische Orte):

Restaurant	Spezialität	Preis
Hamburguesería Señarís 📍 Av. Quiroga Palacios, 5	Hamburger, Sandwiches, Raxo, Zorza	8-12€
O Gato Negro	Moderne Tapas	15-25€
Pulvería Ezequiel	Pulpo a feira	12-20€
Casa Manolo	Tapas, Wein	15-25€

⚠️ **Zu vermeidende Orte:** Menüs mit Fotos in der Rúa do Franco, "Pilgermenü" für 8€ mit Wein, Orte mit "Promotern" an der Tür, alles weniger als 100m von der Kathedrale.

💡 Geh 5-10 Minuten zu Fuß von der Kathedrale weg. Das Essen wird besser und die Preise sinken. In der Hamburguesería Señarís (Av. Quiroga Palacios, 5) servieren wir seit 25 Jahren Pilgern.

Jakobsweg 2026 - Essentieller Pilgerführer | Seite 15

Wichtige Hinweise und Ressourcen

Informationen aktualisiert auf April 2026. Speichere diese Seite auf deinem Handy.

Vorschriften 2026

Stand April 2026: Die Vorschriften zum Erhalt der Kompostella bleiben wie in den Vorjahren.

Aktuelle Voraussetzungen:

- ✓ 100 km Minimum zu Fuß (die letzten 100 km)
- ✓ 200 km Minimum mit dem Fahrrad
- ✓ Minimum 2 Stempel pro Tag im Pilgerausweis
- ✓ Religiöse oder spirituelle Motivation erforderlich

⚠ Nicht bestätigte Gerüchte: Es gibt KEINE offiziellen Änderungen der Voraussetzungen. Es ist KEINE vorherige Herbergsreservierung erforderlich. Es gibt KEIN tägliches Pilgerlimit.

Digitale Ressourcen

Offizielle Webseiten:

Web	Wofür
oficinadelperegrino.com	Kompostella, offizielle Vorschriften
caminodesantiago.gal	Offizielle Infos Xunta de Galicia
hamburgueseriasenaris.com/de/camino/	Tipps, Blog, Pilgermenü
gronze.com	Herbergen, echte Kommentare

Empfohlene Apps:

App	Preis	Funktionen
Buen Camino	Kostenlos	Offline-Karten, Etappen, Herbergen, GPS
Wise Pilgrim	2-4€	Offline-Karten, ohne Werbung
Google Maps	Kostenlos	Allgemeine Navigation, Restaurants

💡 Lade die Offline-Karten VOR der Abreise herunter. In ländlichen Gebieten hat das Handy keinen Empfang.

Notrufnummern

- 🚒 **Allgemeine Notfälle:** 112 (kostenlos, 24h, alle Sprachen)
- 🏥 **Medizinische Notfälle:** 061
- 👮 **Lokalpolizei (Santiago):** 092 / 981 542 323
- 🚒 **Feuerwehr:** 080 / 981 542 444
- 🏠 **24h-Apotheke:** Calle Galeras, 9
- 🏥 **Klinisches Krankenhaus:** 981 950 000

Veranstaltungen 2026 in Santiago

Datum	Veranstaltung	Besonderheit
15.-31. Juli	Apostelfeste	Konzerte, Feuerwerk
25. Juli	Aposteltag	Botafumeiro, feierliche Messe
14.-17. August	San-Roque-Feste	Traditionell, weniger überlaufen
13.-17. Mai	Himmelfahrtsfest	Folklore, Konzerte



hamburgueseriasenaris.com/de/camino/

Scannen für:

- Zusätzliche Tipps von Pilgern
- Pilgermenü für Gruppen

Buen Camino



Den Camino erinnert man, man leidet ihn nicht

Wenn du bis hierher gelesen hast, dann wirst du den Camino wirklich machen. Oder du machst ihn bereits.

Wir haben dir etwas zu sagen:


Danke

Danke, dass du diesem Führer vertraust. Wir haben ihn mit dem Herzen gemacht, basierend auf 25 Jahren Erfahrung mit Pilgern, die in unserem Lokal ankommen.

Jeder bringt eine Geschichte mit. Jeder hat einen Grund. Jeder erlebt den Camino auf seine Art.

Es gibt keine richtige Art, den Camino zu machen. Es gibt DEINE Art.

Eine Einladung



Hamburguesería Señorís - Av. de Quiroga Palacios, 5

Wenn du in Santiago ankommst, nach der Kathedrale, nach der Kompostella, nach den Tränen...

Möchten wir dich kennenlernen.

 **Hamburguesería Señorís**

Adresse	Av. de Quiroga Palacios, 5, 15706 Santiago de Compostela
Telefon	881 08 25 71
Web	hamburgueseriasenaris.com

Öffnungszeiten:

- Montag: 8:30 - 16:00
- Dienstag bis Freitag: 8:30 - 23:30
- Samstag und Sonntag: 10:00 - 16:00 und 18:00 - 23:30

Wie man von der Kathedrale kommt:

1. Geh die Rúa do Vilar hinunter

Folge der Rúa de San Pedro Biege rechts ab in die Av. de Quiroga Palacios 15 Minuten zu Fuß (1,2 km)
Oder nimm den Bus L5 ab Praza de Galicia

Was man bestellen sollte:

- Selbstgemachte Hamburger (Fleisch vom Mercado de Abastos)
- Raxo-Sandwich (galizisches Schweinefleisch)
- Zorza-Sandwich (galizische Chorizo)
- Spanische Tortilla (auf Bestellung, ganz)
- Schokolade mit Churros (8:30 - 12:00)